




Sirensystem

Im Kreis Höxter ist ein flächendeckendes Sirensystem vorhanden. Es wird unterschieden zwischen **4 Tonfolgen**.

■ **Warnung bei Gefahren**


Auf- und abschwelliger Heulton



Schalten Sie Ihr Lokalradio Hochstift Frequenz **88,1** ein und beachten Sie die Durchsagen (bei Stromausfall ein Auto- oder batteriebetriebenes Radio nutzen).

■ **Entwarnung**

Dauerton



■ **Alarmierung der Feuerwehr**

Dauerton, zweimal unterbrochen



■ **Probealarm**

Kombination aus den Tönen
Entwarnung - Warnung - Entwarnung




Signaltöne

Scannen Sie diesen QR-Code mit Ihrem Smartphone, um sich die unterschiedlichen Signaltöne anzuhören und weitere Informationen rund um die Themen

- MoWas,
- NINA,
- Cell Broadcast oder die
- Organisation des Warnsystems in Deutschland

zu erhalten.



www.warnsysteme.kreis-hoexter.de

Wir sind für Sie da:

Kreis Höxter
Der Landrat
Bevölkerungsschutz
Moltkestraße 12
37671 Höxter

bevoelkerungsschutz@kreis-hoexter.de
www.kreis-hoexter.de

Das Warnsystem im Kreis Höxter für Ihre Sicherheit!



**Allgemeine Verhaltensregeln
zum Schutz vor Katastrophen und
Großschadensereignissen**



Das Warnsystem im Kreis Höxter

Im Kreis Höxter gibt es ein weitverzweigtes Netz von Sirenen, die alle zentral durch die Kreisleitstelle in Brakel gesteuert werden. Mit ihrem lauten Ton verschaffen sie sich zu jeder Tages- und Nachtzeit Gehör.

Dieser Flyer soll Ihnen dabei helfen, die Warnsignale der Sirene zu erkennen und zu deuten.

Zudem erfolgt auch im Kreis Höxter die Warnung der Bevölkerung über Smartphone-Apps wie NINA sowie zukünftig über Online-Warnsysteme wie das sogenannte Cell Broadcast.

Wir bitten Sie:

- Lesen Sie diesen Flyer aufmerksam durch und beachten Sie die Verhaltensregeln.
- Trennen Sie die Seite mit den Erläuterungen zu den Sirenen-Tönen heraus und platzieren Sie sie gut sichtbar in Ihrem Wohnbereich – etwa am Kühlschrank oder einer Pinnwand.
- Nutzen Sie die vorgestellte App-Lösung für Ihr Smartphone, um im Ernstfall schnell gewarnt werden zu können.
- Achten Sie in einer Gefahrensituation auf sich und auch auf Ihre Nachbarn.



In der Leitstelle des Kreises Höxter in Brakel laufen alle Notrufe zusammen.

Die Kreisleitstelle in Brakel

Bei der Leitstelle für Feuerschutz und Rettungsdienst des Kreises Höxter in Brakel laufen alle Informationen zusammen, wie z. B.

- Notrufe aus der Bevölkerung,
- Gefahrenhinweise vom Schadensort,
- Warnungen des Deutschen Wetterdienstes,
- Gefahrenmeldungen von anderen Behörden,
- Meldungen der Einsatzleitungen der Feuerwehr.

Die Leitstelle löst die Warnung aus und steuert über ein modulares Warnsystem (MoWaS) zeitgleich Informationen an

- Warnapps für das Smartphone wie NINA,
- lokale und überregionale Medien,
- Soziale Medien und
- Verkehrsdienstbetriebe wie die Deutsche Bahn.



Zielgerichtet Warnen – mit der NINA Warn-App und Cell Broadcast

Mit der Notfall-Informations- und Nachrichten-App des Bundes, kurz Warn-App NINA, erhalten Sie wichtige Warnmeldungen des Bevölkerungsschutzes für unterschiedliche Gefahrenlagen wie zum Beispiel Gefahrstoffausbreitung oder einen Großbrand. Wetterwarnungen des Deutschen Wetterdienstes und Hochwasserinformationen der zuständigen Stellen der Bundesländer sind ebenfalls in die Warn-App integriert.

Abonnieren Sie Gebiete (etwa den Kreis Höxter) und Orte, für die Sie gewarnt werden möchten. Auf Wunsch warnt Sie die Warn-App NINA auch für Ihren aktuellen Standort. Dies ist zum Beispiel für die Urlaubszeit sehr sinnvoll.

Eine weitere, wesentliche Verbesserung des zielgerichteten Bevölkerungsschutzes bietet das sogenannte Cell Broadcast. Es kann zukünftig genutzt werden, um Warnmeldungen an alle in einem bestimmten Abschnitt des Mobilfunknetzes befindlichen Mobilfunkendgeräte (Smartphone und konventionelles Handy) zu versenden. Auf diese Weise erhalten alle potenziell von einem Gefahrenereignis betroffenen Personen die Warnmeldung.

