

2	Markierung BUS eingefügt	02.12.2021
1	Entwässerung / Ablauf	12.10.2021
Nr.:	Art der Änderung	Datum

Ingenieurbüro OWL

Bismarckstraße 10
D-32756 Detmold
Tel.: (05231) 9225-0
Fax: (05231) 9225-25
detmold@sr-owl.de
www.sr-owl.de

Städtebau
Straßenbau
Wasserbau
Kanalarbau
Leitungsbau
Sportstättenbau

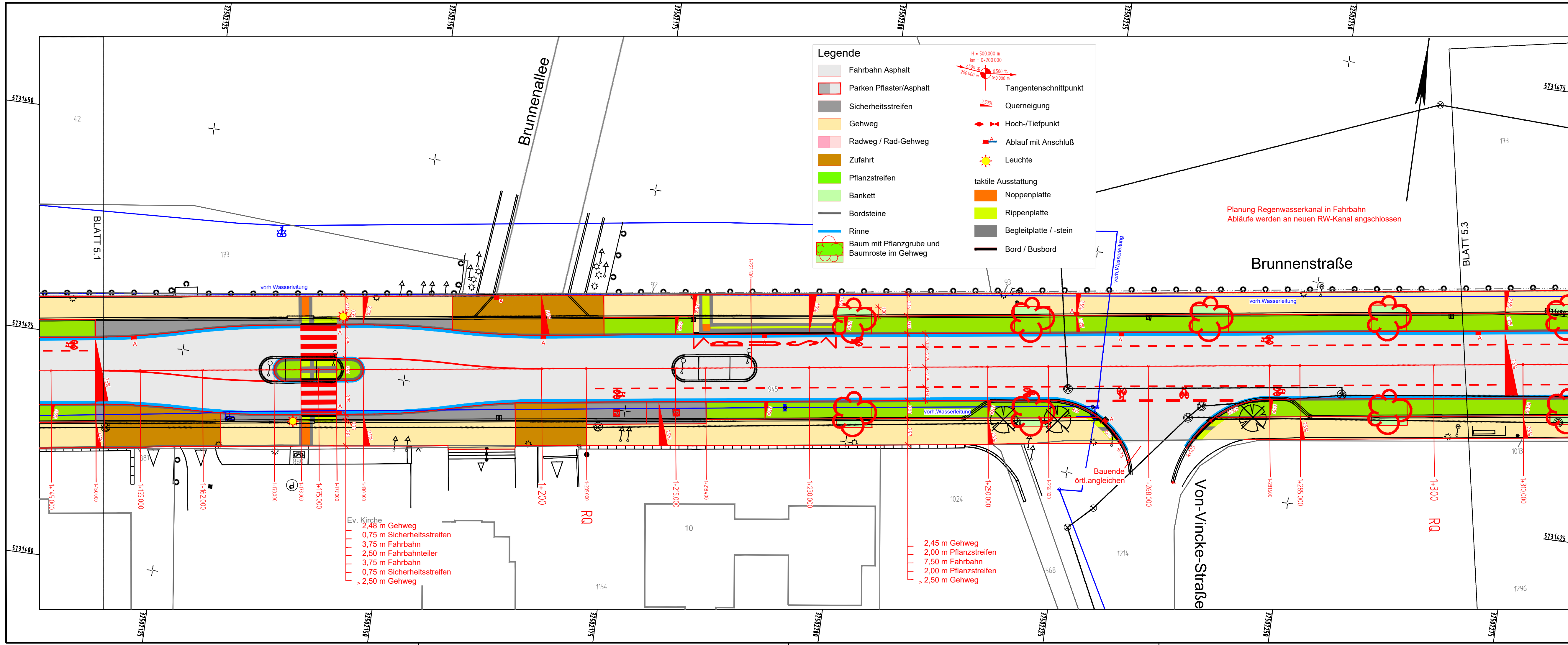
Kreis Höxter
Der Landrat

Lageplan

Ausführungsplanung - Straßenbau

Umgestaltung der K 18
von der Einmündung Lange Straße (OD Bad Driburg)
bis Einmündung K 9

Proj.-Nr.	38-1801	Maßstab:	1:250	Unterlage Nr.	5	Blatt Nr.	1
bearbeitet:	Va.	gezeichnet:	Va.	geprüft:	Ri.	Datum:	02.12.2021



2	Markierung BUS eingefügt	02.12.2021
1	Entwässerung / Ablauf	12.10.2021
Nr.:	Art der Änderung	Datum

Ingenieurbüro OWL
 Bismarckstraße 10
 D-32756 Detmold
 Tel.: (05231) 9225-0
 Fax: (05231) 9225-25
 detmold@sr-owl.de
 www.sr-owl.de

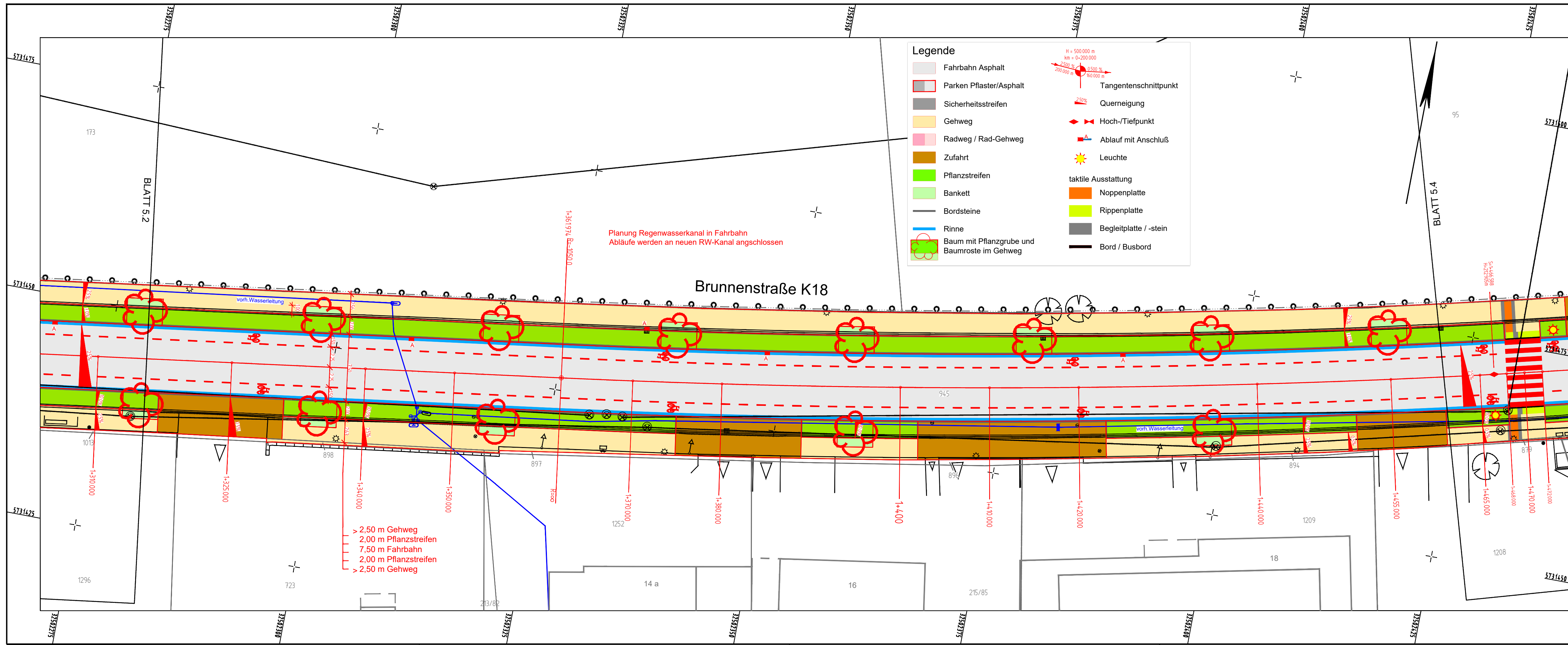
Städtebau
 Straßenbau
 Wasserbau
 Kanalbau
 Leitungsbau
 Sportstättenbau

Kreis Höxter
 Der Landrat

Lageplan
 Ausführungsplanung - Straßenbau

Umgestaltung der K 18
 von der Einmündung Lange Straße (OD Bad Driburg)
 bis Einmündung K 9

Proj.-Nr.	38-1801	Maßstab:	1:250	Unterlage Nr.	5	Blatt Nr.	2
bearbeitet:	Va.	gezeichnet:	Va.	geprüft:	Ri.	Datum:	02.12.2021



Nr.:	1	Entwässerung / Ablauf	12.10.2021
		Art der Änderung	Datum

Ingenieurbüro OWL

Bismarckstraße 10
D-32756 Detmold
Tel.: (05231) 9225-0
Fax: (05231) 9225-25
detmold@sr-owl.de
www.sr-owl.de

Städtebau
Straßenbau
Wasserbau
Kanalbau
Leitungsbau
Sportstättenbau

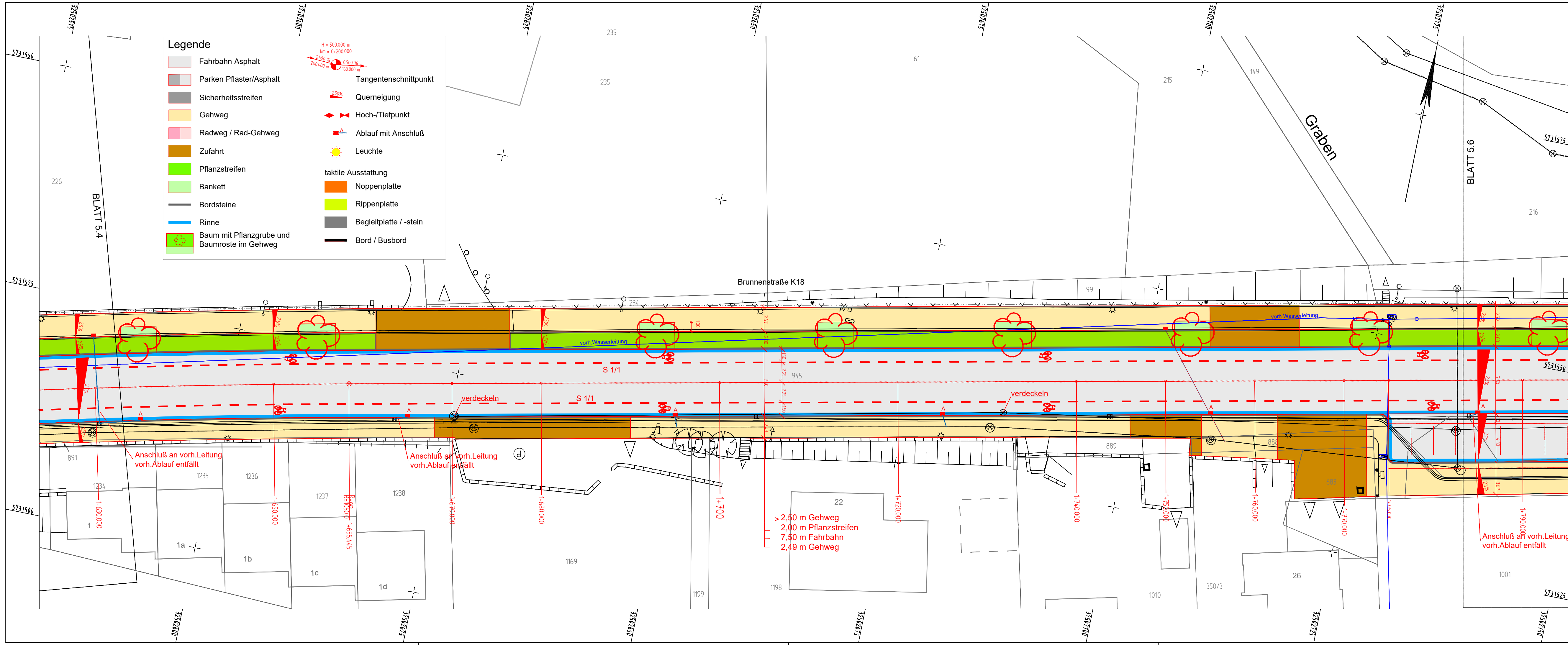
Kreis Höxter
Der Landrat

Lageplan

Ausführungsplanung - Straßenbau

Umgestaltung der K 18
von der Einmündung Lange Straße (OD Bad Driburg)
bis Einmündung K 9

Proj.-Nr.	38-1801	Maßstab:	1:250	Unterlage Nr.	5	Blatt Nr.	3
bearbeitet:	Va.	gezeichnet:	Va.	geprüft:	Ri.	Datum:	02.12.2021



- Legende**
- Fahrbahn Asphalt
 - Parken Pflaster/Asphalt
 - Sicherheitsstreifen
 - Gehweg
 - Radweg / Rad-Gehweg
 - Zufahrt
 - Pflanzstreifen
 - Bankett
 - Bordsteine
 - Rinne
 - Baum mit Pflanzgrube und Baumroste im Gehweg
- Tangentenschnittpunkt
 - Querneigung
 - Hoch-/Tiefpunkt
 - Ablauf mit Anschluß
 - Leuchte
 - taktile Ausstattung
 - Noppenplatte
 - Rippenplatte
 - Begleitplatte / -stein
 - Bord / Busbord

2	Parken am Freibad	06.12.2021
1	Entwässerung / Ablauf	12.10.2021
Nr.:	Art der Änderung	Datum

Ingenieurbüro OWL

Bismarckstraße 10
D-32756 Detmold
Tel.: (05231) 9225-0
Fax: (05231) 9225-25
detmold@sr-owl.de
www.sr-owl.de

Städtebau
Straßenbau
Kanalbau
Leitungsbau
Sportstättenbau

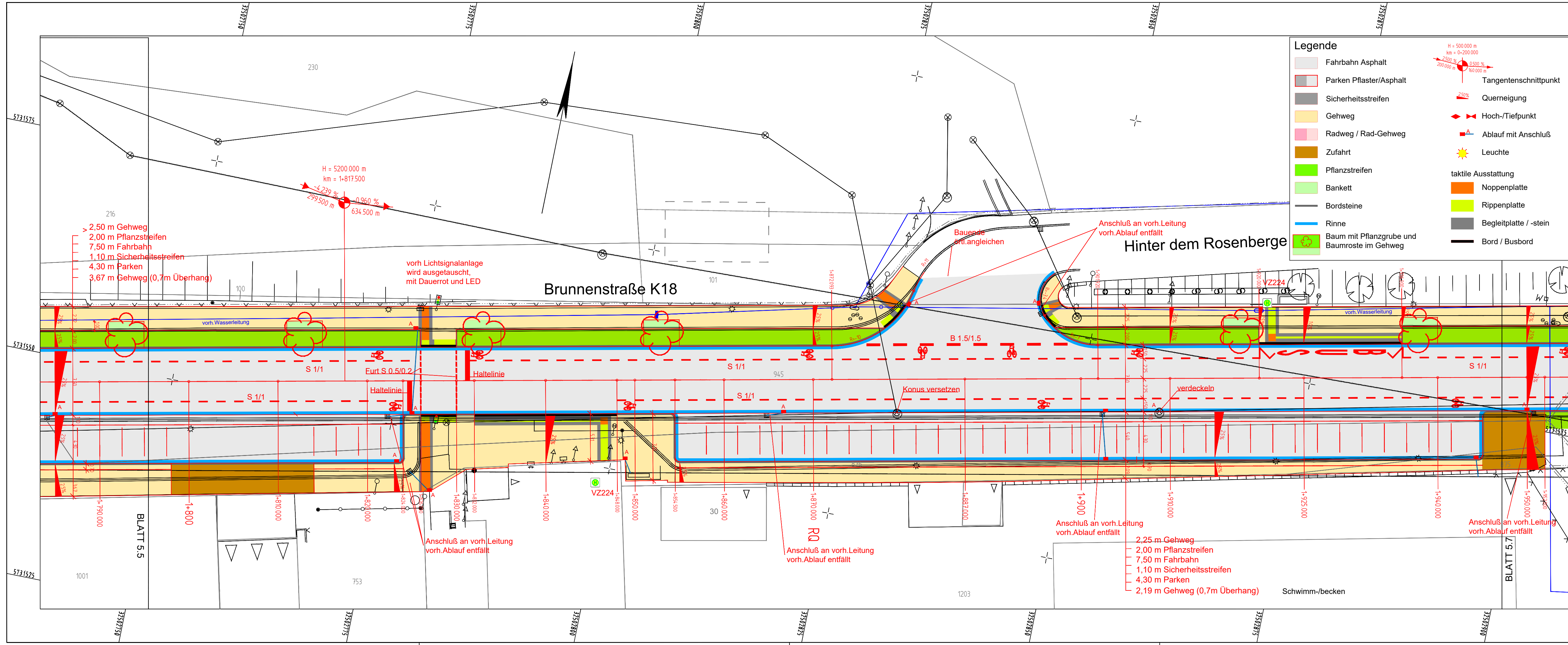
**Kreis Höxter
Der Landrat**

Lageplan

Ausführungsplanung - Straßenbau

Umgestaltung der K 18
von der Einmündung Lange Straße (OD Bad Driburg)
bis Einmündung K 9

Proj.-Nr.	38-1801	Maßstab:	1:250	Unterlage Nr.	5	Blatt Nr.	5
bearbeitet:	Va.	gezeichnet:	Va.	geprüft:	Ri.	Datum:	22.12.2021



Legende

- Fahrbahn Asphalt
- Parken Pflaster/Asphalt
- Sicherheitsstreifen
- Gehweg
- Radweg / Rad-Gehweg
- Zufahrt
- Pflanzstreifen
- Bankett
- Bordsteine
- Rinne
- Baum mit Pflanzgrube und Baumroste im Gehweg

Technische Symbole:

- Tangentschnittpunkt
- Querneigung
- Hoch-/Tiefpunkt
- Ablauf mit Anschluß
- Leuchte
- taktile Ausstattung
- Noppenplatte
- Rippenplatte
- Begleitplatte / -stein
- Bord / Busbord

Maßstab:
 H = 500.000 m
 km = 0-200.000
 2500 m
 500 m
 200.000 m

3	Parken am Freibad	06.12.2021
2	Markierung BUS eingefügt	02.12.2021
1	Entwässerung / Ablauf, Zufahrt	12.10.2021
Nr.:	Art der Änderung	Datum

Ingenieurbüro OWL

Bismarckstraße 10
 D-32756 Detmold
 Tel.: (05231) 9225-0
 Fax: (05231) 9225-25
 detmold@sr-owl.de
 www.sr-owl.de

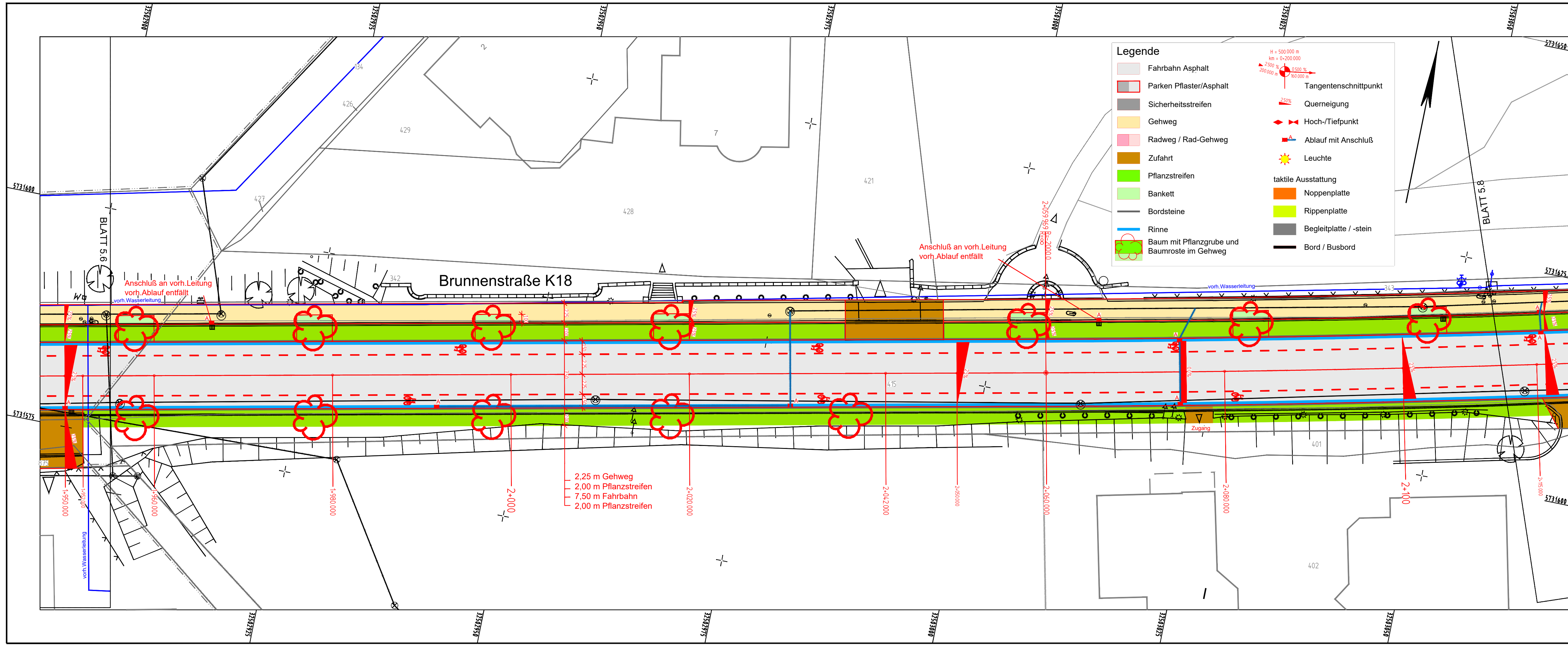
Städtebau
 Straßenbau
 Wasserbau
 Kanalbau
 Leitungsbau
 Sportstättenbau

Kreis Höxter
 Der Landrat

Lageplan
 Ausführungsplanung - Straßenbau

Umgestaltung der K 18
 von der Einmündung Lange Straße (OD Bad Driburg)
 bis Einmündung K 9

Proj.-Nr.	38-1801	Maßstab:	1:250	Unterlage Nr.	5	Blatt Nr.	6
bearbeitet:	Va.	gezeichnet:	Va.	geprüft:	Ri.	Datum:	22.12.2021



2	3 Stck Bäume rausgenommen	02.12.2021
1	Entwässerung / Ablauf	12.10.2021
Nr.:	Art der Änderung	Datum

Ingenieurbüro OWL
 Bismarckstraße 10
 D-32756 Detmold
 Tel.: (05231) 9225-0
 Fax: (05231) 9225-25
 detmold@sr-owl.de
 www.sr-owl.de

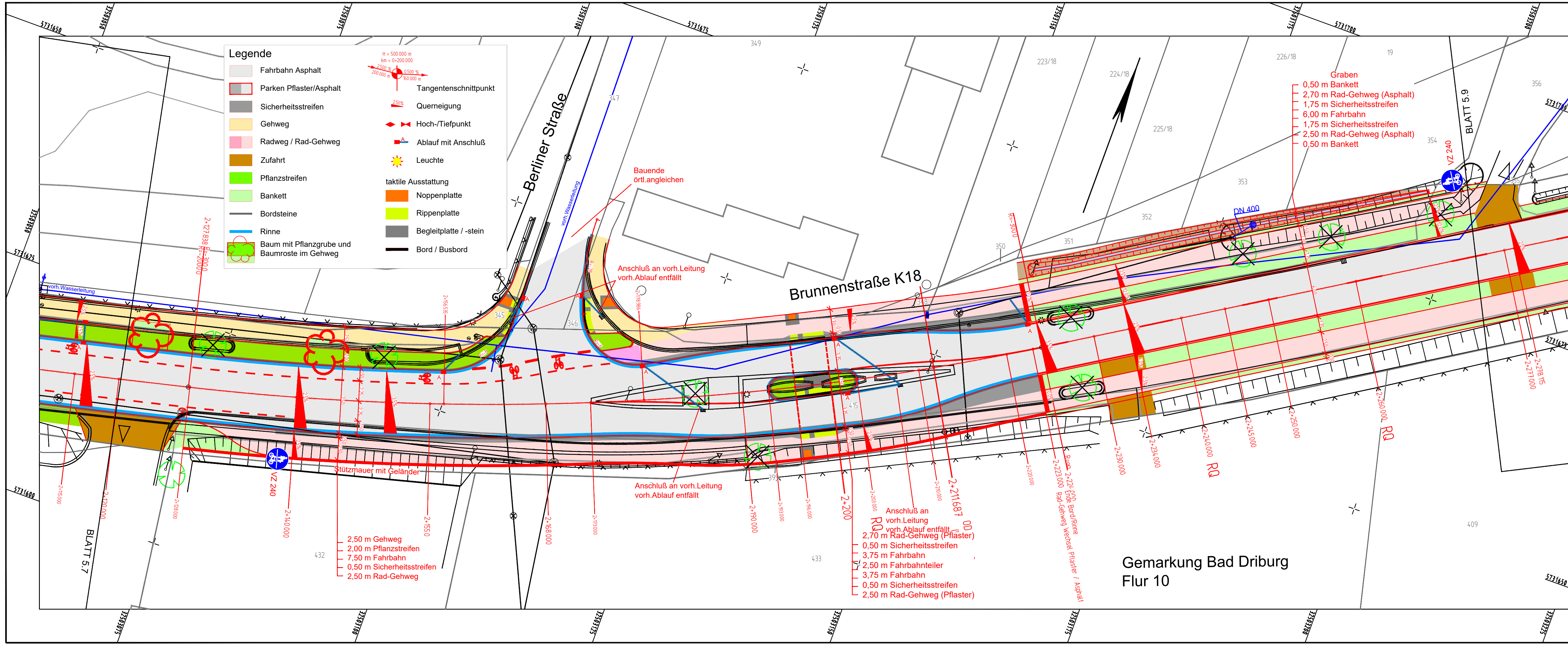
Städtebau
 Straßenbau
 Wasserbau
 Kanalbau
 Leitungsbau
 Sportstättenbau

Kreis Höxter
 Der Landrat

Lageplan
 Ausführungsplanung - Straßenbau

Umgestaltung der K 18
 von der Einmündung Lange Straße (OD Bad Driburg)
 bis Einmündung K 9

Proj.-Nr.	38-1801	Maßstab:	1:250	Unterlage Nr.	5	Blatt Nr.	7
bearbeitet:	Va.	gezeichnet:	Va.	geprüft:	Ri.	Datum:	02.12.2021



Legende

	Fahrbahn Asphalt		Tangentenschnittpunkt
	Parken Pflaster/Asphalt		Querneigung
	Sicherheitsstreifen		Hoch-/Tiefpunkt
	Gehweg		Ablauf mit Anschluß
	Radweg / Rad-Gehweg		Leuchte
	Zufahrt		taktile Ausstattung
	Pflanzstreifen		Noppenplatte
	Bankett		Rippenplatte
	Bordsteine		Begleitplatte / -stein
	Rinne		Bord / Busbord
	Baum mit Pflanzgrube und Baumroste im Gehweg		

- Graben**
- 0,50 m Bankett
 - 2,70 m Rad-Gehweg (Asphalt)
 - 1,75 m Sicherheitsstreifen
 - 6,00 m Fahrbahn
 - 1,75 m Sicherheitsstreifen
 - 2,50 m Rad-Gehweg (Asphalt)
 - 0,50 m Bankett

2	Graben rausgenommen	02.12.2021
1	Entwässerung / Ablauf	12.10.2021
Nr.:	Art der Änderung	Datum

Ingenieurbüro OWL

Bismarckstraße 10
D-32756 Detmold
Tel.: (05231) 9225-0
Fax: (05231) 9225-25
detmold@sr-owl.de
www.sr-owl.de

Städtebau
Straßenbau
Wasserbau
Kanalbau
Leitungsbau
Sportstättenbau

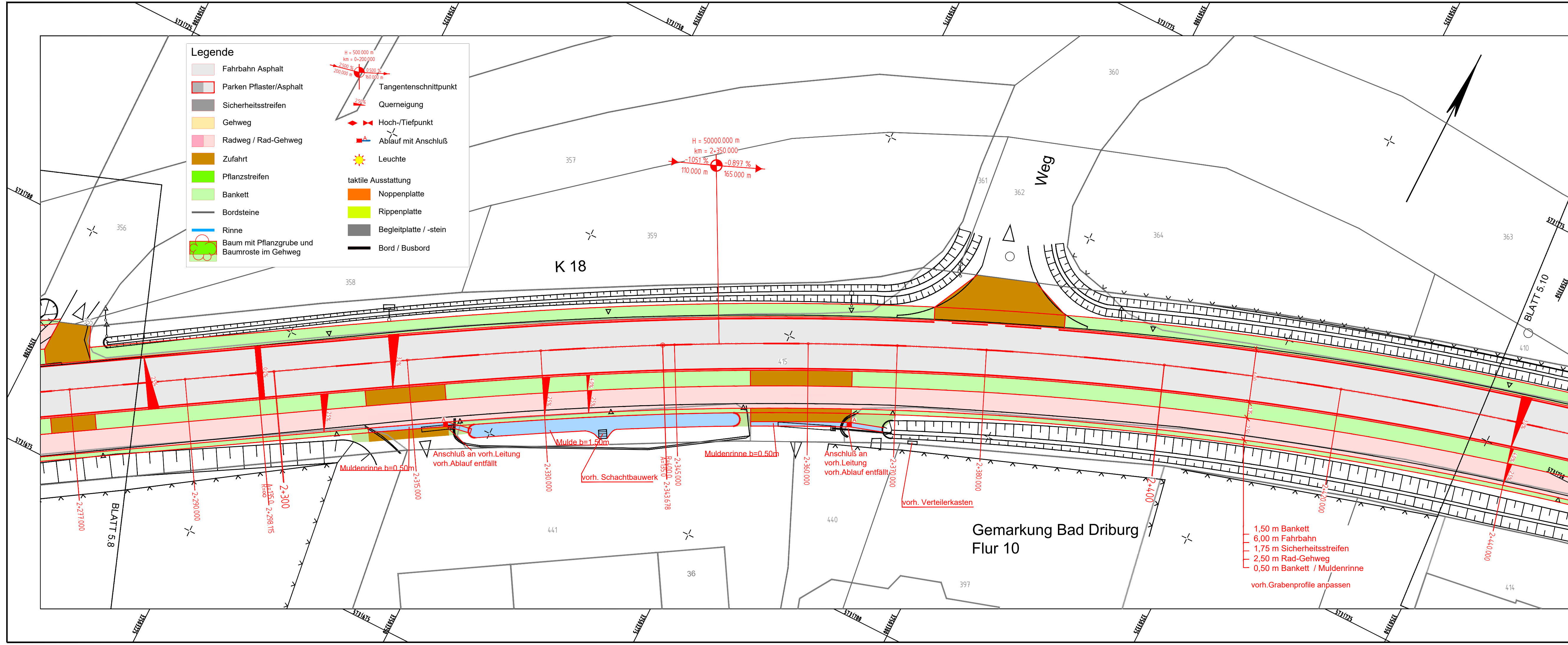
Kreis Höxter
Der Landrat

Lageplan

Ausführungsplanung - Straßenbau

Umgestaltung der K 18
von der Einmündung Lange Straße (OD Bad Driburg)
bis Einmündung K 9

Proj.-Nr.	38-1801	Maßstab:	1:250	Unterlage Nr.	5	Blatt Nr.	8
bearbeitet:	Va.	gezeichnet:	Va.	geprüft:	Ri.	Datum:	02.12.2021



Legende

	Fahrbahn Asphalt		Tangentenschnittpunkt
	Parken Pflaster/Asphalt		Querneigung
	Sicherheitsstreifen		Hoch-/Tiefpunkt
	Gehweg		Ablauf mit Anschluß
	Radweg / Rad-Gehweg		Leuchte
	Zufahrt		taktile Ausstattung
	Pflanzstreifen		Noppenplatte
	Bankett		Rippenplatte
	Bordsteine		Begleitplatte / -stein
	Rinne		Bord / Busbord
	Baum mit Pflanzgrube und Baumroste im Gehweg		

2	Graben raus	02.12.2021
1	Entwässerung / Ablauf	12.10.2021
Nr.:	Art der Änderung	Datum

Ingenieurbüro OWL

Bismarckstraße 10
D-32756 Detmold
Tel.: (05231) 9225-0
Fax: (05231) 9225-25
detmold@sr-owl.de
www.sr-owl.de

Städtebau
Straßenbau
Wasserbau
Kanalbau
Leitungsbau
Sportstättenbau

Kreis Höxter
Der Landrat

Lageplan

Ausführungsplanung - Straßenbau

Umgestaltung der K 18
von der Einmündung Lange Straße (OD Bad Driburg)
bis Einmündung K 9

Proj.-Nr.	38-1801	Maßstab:	1:250	Unterlage Nr.	5	Blatt Nr.	9
bearbeitet:	Va.	gezeichnet:	Va.	geprüft:	Ri.	Datum:	10.08.2021

- 1,50 m Bankett
- 6,00 m Fahrbahn
- 1,75 m Sicherheitsstreifen
- 2,50 m Rad-Gehweg
- 0,50 m Bankett / Muldenrinne
- vorh. Grabenprofile anpassen



1,50 m Bankett
 6,00 m Fahrbahn
 1,75 m Sicherheitsstreifen
 2,50 m Rad-Gehweg
 0,50 m Bankett
 vorh. Grabenprofile anpassen

Nr.:	Art der Änderung	Datum

Ingenieurbüro OWL
 Bismarckstraße 10
 D-32756 Detmold
 Tel.: (05231) 9225-0
 Fax.: (05231) 9225-25
 detmold@sr-owl.de
 www.sr-owl.de

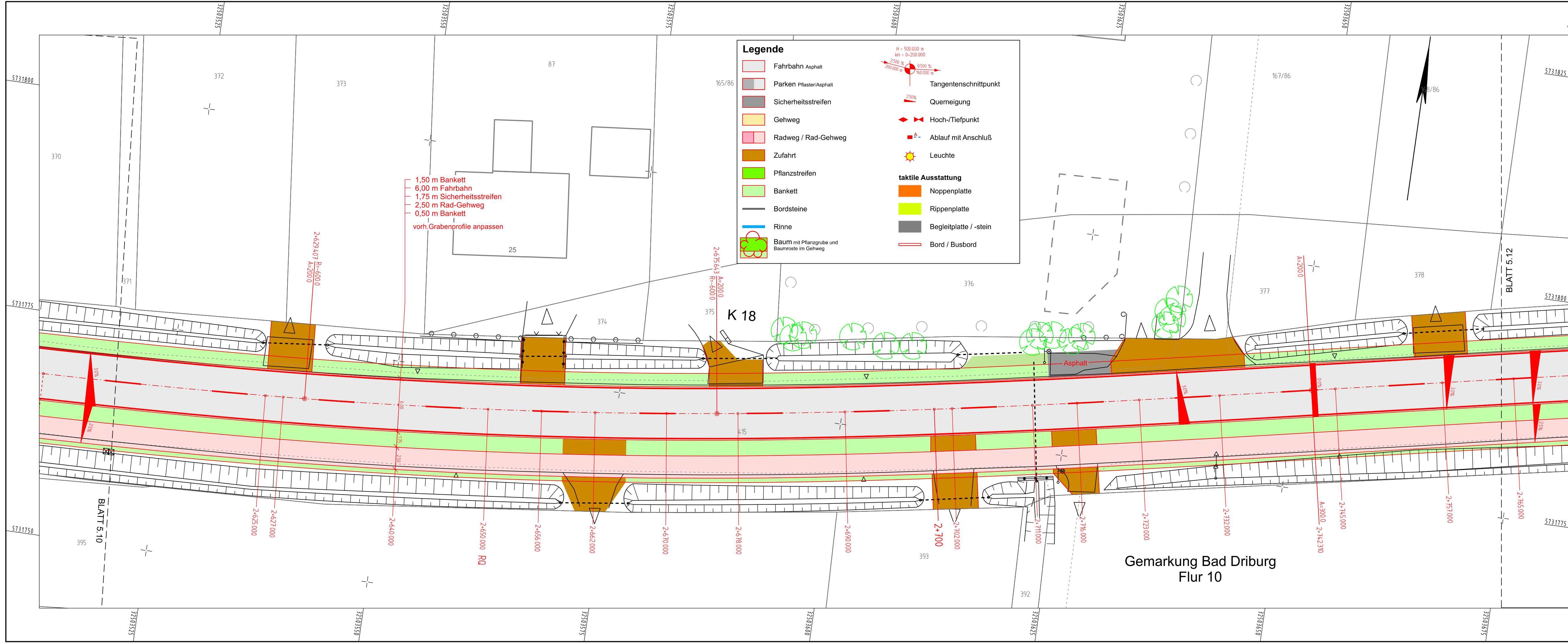
Städtebau
 Straßenbau
 Wasserbau
 Kanalbau
 Leitungsbau
 Sportstättenbau

Kreis Höxter
 Der Landrat

Lageplan

Ausführungsplanung - Straßenbau
Umgestaltung der K 18
 von der Einmündung Lange Straße (OD Bad Driburg)
 bis Einmündung K 9

Proj.-Nr.	38-1801	Maßstab:	1:250	Unterlage Nr.	5	Blatt Nr.	10
bearbeitet:	Va.	gezeichnet:	Va.	geprüft:	Ri.	Datum:	10.08.2021



Legende

- Fahrbahn Asphalt
- Parken Pflaster/Asphalt
- Sicherheitsstreifen
- Gehweg
- Radweg / Rad-Gehweg
- Zufahrt
- Pflanzstreifen
- Bankett
- Bordsteine
- Rinne
- Baum mit Pflanzgrube und Baumrose im Gehweg

- Tangentenschnittpunkt
- Querneigung
- Hoch-/Tiefpunkt
- Ablauf mit Anschluß
- Leuchte

taktile Ausstattung

- Noppenplatte
- Rippenplatte
- Begleitplatte / -stein
- Bord / Busbord

Nr.:	Art der Änderung	Datum

Ingenieurbüro OWL

Bismarckstraße 10
D-32756 Detmold
Tel.: (05231) 9225-0
Fax.: (05231) 9225-25
detmold@sr-owl.de
www.sr-owl.de

Städtebau
Straßenbau
Wasserbau
Kanalbau
Leitungsbau
Sportstättenbau

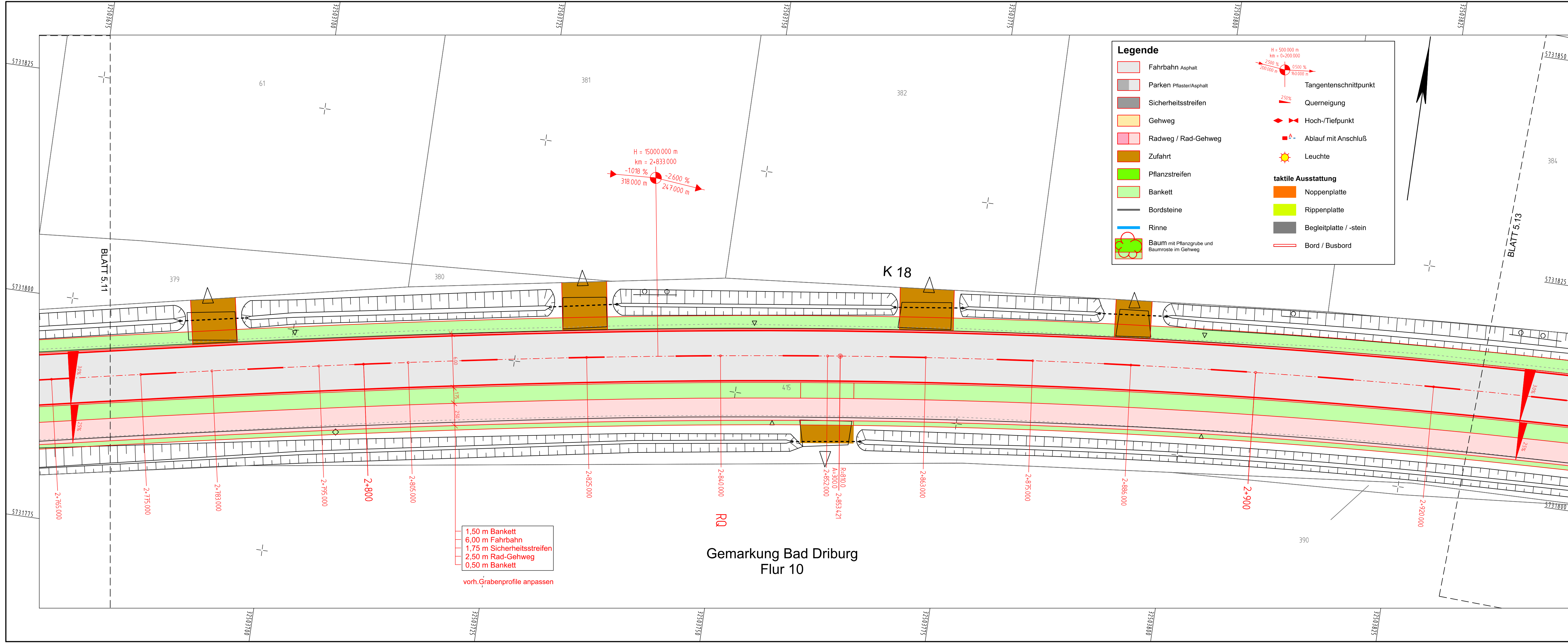
Kreis Höxter
Der Landrat

Lageplan

Ausführungsplanung - Straßenbau

Umgestaltung der K 18
von der Einmündung Lange Straße (OD Bad Driburg)
bis Einmündung K 9

Proj.-Nr.	38-1801	Maßstab:	1:250	Unterlage Nr.	5	Blatt Nr.	11
bearbeitet:	Va.	gezeichnet:	Va.	geprüft:	Ri.	Datum:	10.08.2021



Legende

- Fahrbahn Asphalt
- Parken Pflaster/Asphalt
- Sicherheitsstreifen
- Gehweg
- Radweg / Rad-Gehweg
- Zufahrt
- Pflanzstreifen
- Bankett
- Bordsteine
- Rinne
- Baum mit Pflanzgrube und Baumreste im Gehweg

- Tangentenschnittpunkt
- Querneigung
- Hoch-/Tiefpunkt
- Ablauf mit Anschluß
- Leuchte

taktile Ausstattung

- Noppenplatte
- Rippenplatte
- Begleitplatte / -stein
- Bord / Busbord

1,50 m Bankett
 6,00 m Fahrbahn
 1,75 m Sicherheitsstreifen
 2,50 m Rad-Gehweg
 0,50 m Bankett
 vorh. Grabenprofile anpassen

Gemarkung Bad Driburg
 Flur 10

Nr.:	Art der Änderung	Datum

Ingenieurbüro OWL
 Bismarckstraße 10
 D-32756 Detmold
 Tel.: (05231) 9225-0
 Fax.: (05231) 9225-25
 detmold@sr-owl.de
 www.sr-owl.de

SR

Städtebau
 Straßenbau
 Wasserbau
 Kanalbau
 Leitungsbau
 Sportstättenbau


Kreis Höxter
 Der Landrat

KULTURLAND
 KREIS
 HÖXTER

Lageplan

Ausführungsplanung - Straßenbau
Umgestaltung der K 18
 von der Einmündung Lange Straße (OD Bad Driburg)
 bis Einmündung K 9

Proj.-Nr.	38-1801	Maßstab:	1:250	Unterlage Nr.	5	Blatt Nr.	12
bearbeitet:	Va.	gezeichnet:	Va.	geprüft:	Ri.	Datum:	10.08.2021



Nr.:	Art der Änderung	Datum

Ingenieurbüro OWL

Bismarckstraße 10
D-32756 Detmold
Tel.: (05231) 9225-0
Fax.: (05231) 9225-25
detmold@sr-owl.de
www.sr-owl.de

Städtebau
Straßenbau
Wasserbau
Kanalbau
Leitungsbau
Sportstättenbau

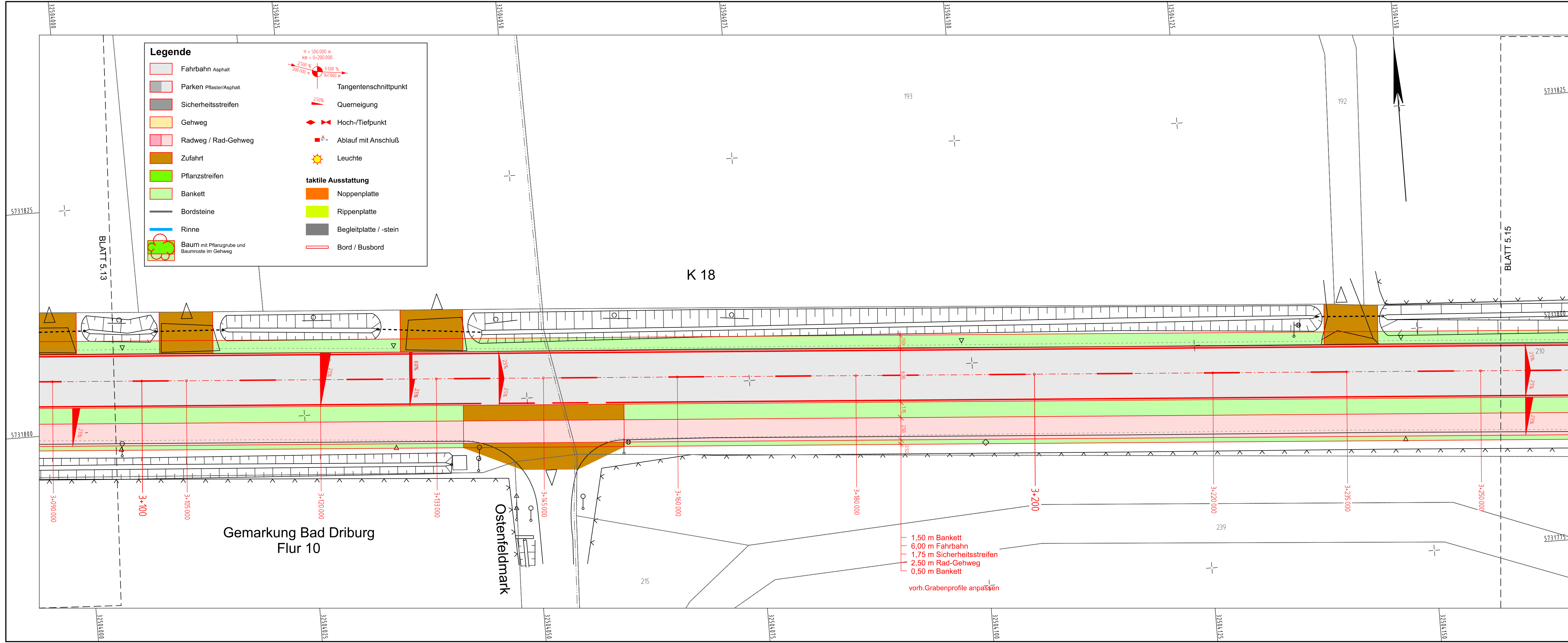
Kreis Höxter
Der Landrat

Lageplan

Ausführungsplanung - Straßenbau

Umgestaltung der K 18
von der Einmündung Lange Straße (OD Bad Driburg)
bis Einmündung K 9

Proj.-Nr.	38-1801	Maßstab:	1:250	Unterlage Nr.	5	Blatt Nr.	13
bearbeitet:	Va.	gezeichnet:	Va.	geprüft:	Ri.	Datum:	10.08.2021



Legende

- Fahrbahn Asphalt
- Parken Pflaster/Asphalt
- Sicherheitsstreifen
- Gehweg
- Radweg / Rad-Gehweg
- Zufahrt
- Pflanzstreifen
- Bankett
- Bordsteine
- Rinne
- Baum mit Pflanzgrube und Baumroste im Gehweg

Tangentenschnittpunkt

↙ ↘ Querneigung

◆ ◆ Hoch-/Tiefpunkt

—▲— Ablauf mit Anschluß

☀ Leuchte

taktile Ausstattung

- Noppenplatte
- Rippenplatte
- Begleitplatte / -stein
- Bord / Busbord

H = 500 000 m
km = 0-200 000

2500 %
200 000 m

0 500 %
160 000 m



Ingenieurbüro OWL
 Bismarckstraße 10
 D-32756 Detmold
 Tel.: (05231) 9225-0
 Fax.: (05231) 9225-25
 detmold@sr-owl.de
 www.sr-owl.de

Städtebau
 Straßenbau
 Wasserbau
 Kanalbau
 Leitungsbau
 Sportstättenbau



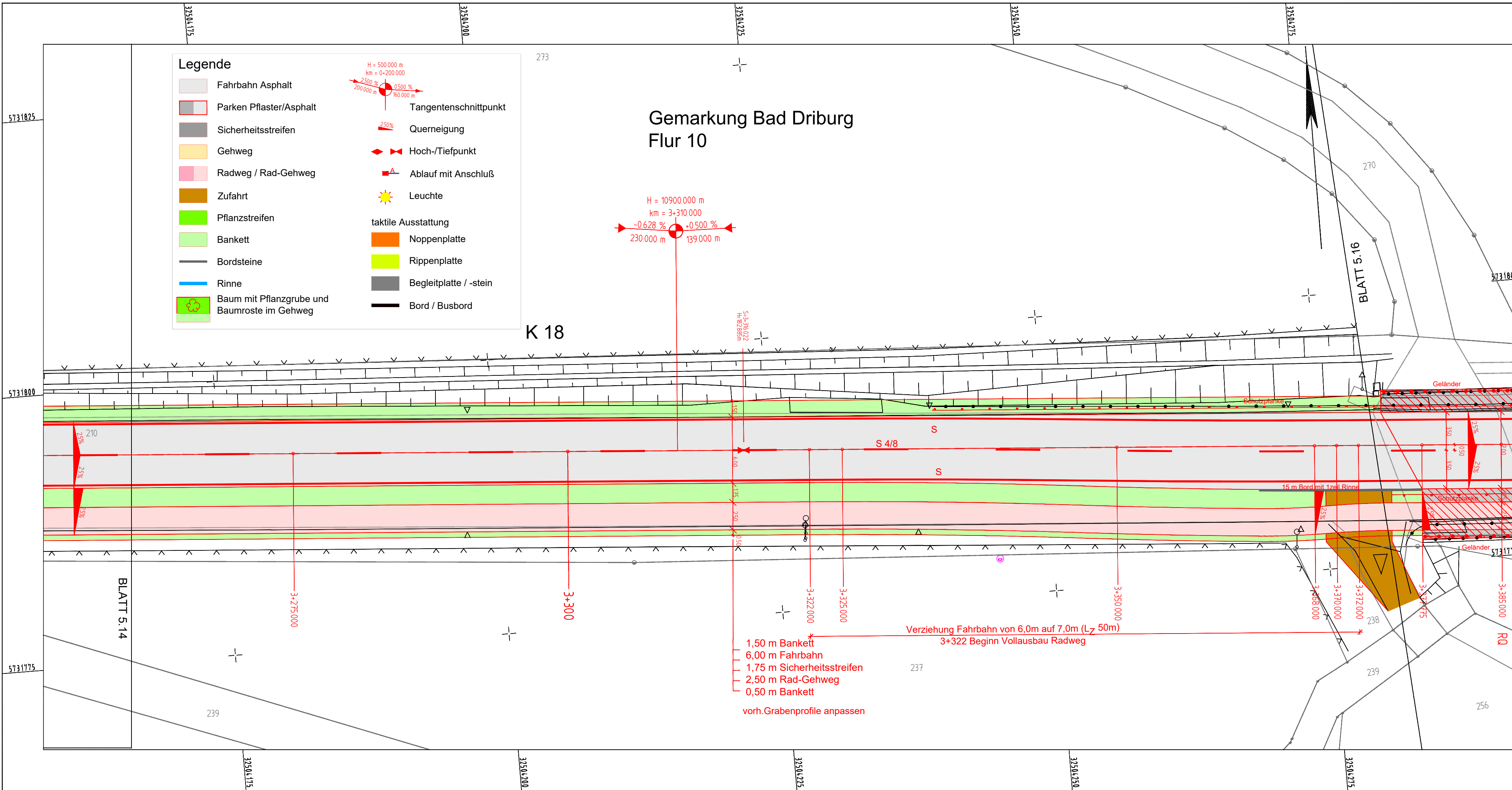
Kreis Höxter
 Der Landrat

Lageplan

Ausführungsplanung - Straßenbau
Umgestaltung der K 18
 von der Einmündung Lange Straße (OD Bad Driburg)
 bis Einmündung K 9

Proj.-Nr.	38-1801	Maßstab:	1:250	Unterlage Nr.	5	Blatt Nr.	14
bearbeitet:	Va.	gezeichnet:	Va.	geprüft:	Ri.	Datum:	10.08.2021

1,50 m Bankett
 6,00 m Fahrbahn
 1,75 m Sicherheitsstreifen
 2,50 m Rad-Gehweg
 0,50 m Bankett
 vorh.Grabenprofile anpassen



Legende

- Fahrbahn Asphalt
- Parken Pflaster/Asphalt
- Sicherheitsstreifen
- Gehweg
- Radweg / Rad-Gehweg
- Zufahrt
- Pflanzstreifen
- Bankett
- Bordsteine
- Rinne
- Baum mit Pflanzgrube und Baumroste im Gehweg
- Tangentenschnittpunkt
- Querneigung
- Hoch-/Tiefpunkt
- Ablauf mit Anschluß
- Leuchte
- taktile Ausstattung
- Noppenplatte
- Rippenplatte
- Begleitplatte / -stein
- Bord / Busbord

**Gemarkung Bad Driburg
Flur 10**

K 18

BLATT 5.16

BLATT 5.14

1,50 m Bankett
6,00 m Fahrbahn
1,75 m Sicherheitsstreifen
2,50 m Rad-Gehweg
0,50 m Bankett

Verziehung Fahrbahn von 6,0m auf 7,0m (L_Z 50m)
3+322 Beginn Vollausbau Radweg

vorh. Grabenprofile anpassen

1	Dachprofil auf Brücke	22.12.2021
Nr.:	Art der Änderung	Datum

Ingenieurbüro OWL

Bismarckstraße 10
D-32756 Detmold
Tel.: (05231) 9225-0
Fax: (05231) 9225-25
detmold@sr-owl.de
www.sr-owl.de

Städtebau
Straßenbau
Wasserbau
Kanalbau
Leitungsbau
Sportstättenbau

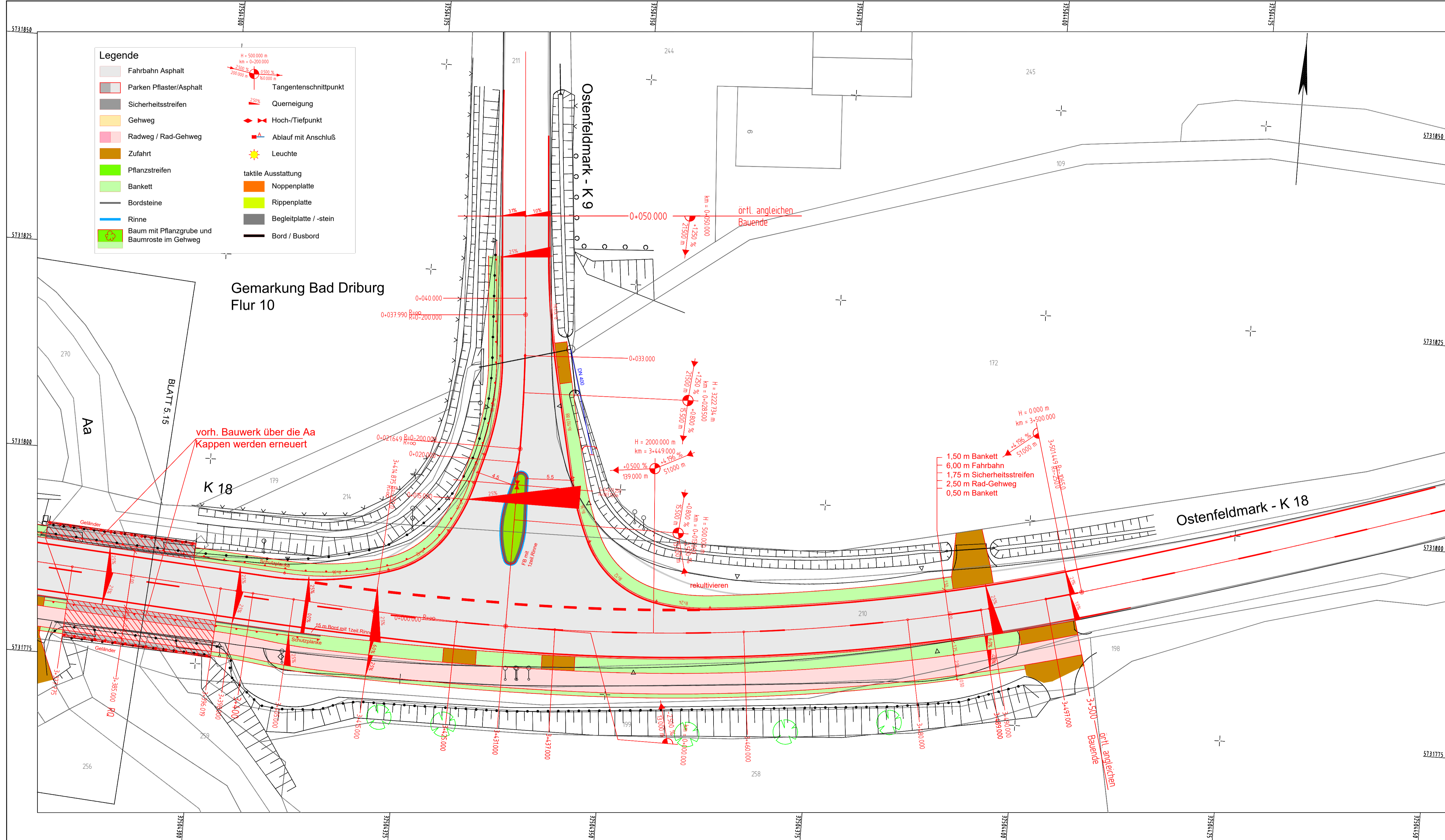
**Kreis Höxter
Der Landrat**

Lageplan

Ausführungsplanung - Straßenbau

**Umgestaltung der K 18
von der Einmündung Lange Straße (OD Bad Driburg)
bis Einmündung K 9**

Proj.-Nr.	38-1801	Maßstab:	1:250	Unterlage Nr.	5	Blatt Nr.	15
bearbeitet:	Va.	gezeichnet:	Va.	geprüft:	Ri.	Datum:	22.12.2021



Legende

	Fahrbahn Asphalt		Tangentenschnittpunkt
	Parken Pflaster/Asphalt		Querneigung
	Sicherheitsstreifen		Hoch-/Tiefpunkt
	Gehweg		Ablauf mit Anschluß
	Radweg / Rad-Gehweg		Leuchte
	Zufahrt		taktile Ausstattung
	Pflanzstreifen		Noppenplatte
	Bankett		Rippenplatte
	Bordsteine		Begleitplatte / -stein
	Rinne		Bord / Busbord
	Baum mit Pflanzgrube und Baumroste im Gehweg		

Gemarkung Bad Driburg
Flur 10

vorh. Bauwerk über die Aa
Kappen werden erneuert

Ostenfeldmark - K 18

Ostenfeldmark - K 9

2	Dachprofil auf Brücke	22.12.2021
1	Fahrbahnteiler	12.10.2021
Nr.:	Art der Änderung	Datum

Ingenieurbüro OWL
 Bismarckstraße 10
 D-32756 Detmold
 Tel.: (05231) 9225-0
 Fax: (05231) 9225-25
 detmold@sr-owl.de
 www.sr-owl.de

SR Städtebau
 Straßenbau
 Wasserbau
 Kanalbau
 Leitungsbau
 Sportstättenbau

Kreis Höxter
 Der Landrat

Lageplan
 Ausführungsplanung - Straßenbau

Umgestaltung der K 18
 von der Einmündung Lange Straße (OD Bad Driburg)
 bis Einmündung K 9

Proj.-Nr.	38-1801	Maßstab:	1:250	Unterlage Nr.	5	Blatt Nr.	16
bearbeitet:	Va.	gezeichnet:	Va.	geprüft:	Ri.	Datum:	22.12.2021